

平成28年5月6日
これは図面に記録されている内容を証明した書面である。
札幌法務局俱知安支局

登記官

石岡工

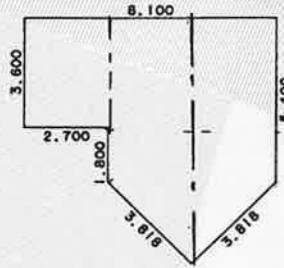
各階平面図

建物図面 各階平面図併用

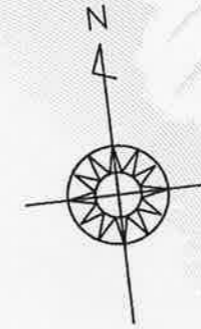
家屋番号	413番144	建物図面
建物の所在	虻田郡ニセコ町字ニセコ413番地144	

521067

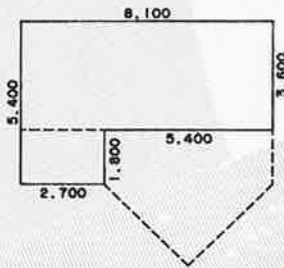
1 階



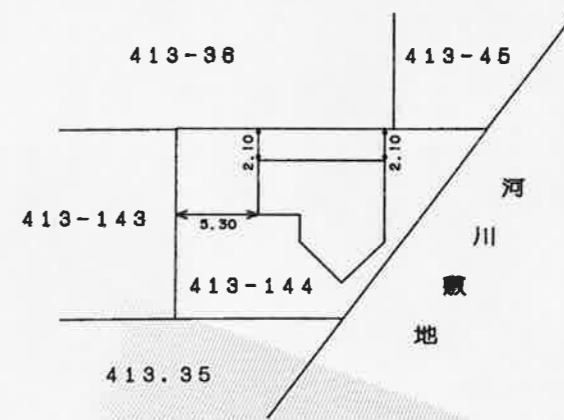
3.600 X 2.700	=	9.720000
(5.400 + 8.100) X 2.700 X 1/2	=	18.225000
(8.100 + 5.400) X 2.700 X 1/2	=	18.225000
合計		46.170000
床面積		46.17 m ²



2 階



5.400 X 2.700	=	14.580000
3.600 X 5.400	=	19.440000
合計		34.020000
床面積		34.02 m ²



作製者	(平成7年10月28日作製)	縮尺	1/250	申請人	森 岡 美 樹	縮尺	1/500
	土地家屋調査士 金井 政二						

年度	平成27年度		
図面名	境界実測図		
縮尺	1:500	図面番号	1葉の内1号
測量年月	平成27年7月		
測量者名	土地家屋調査士 金井事務所 担当 調査士 藤山 利秋		

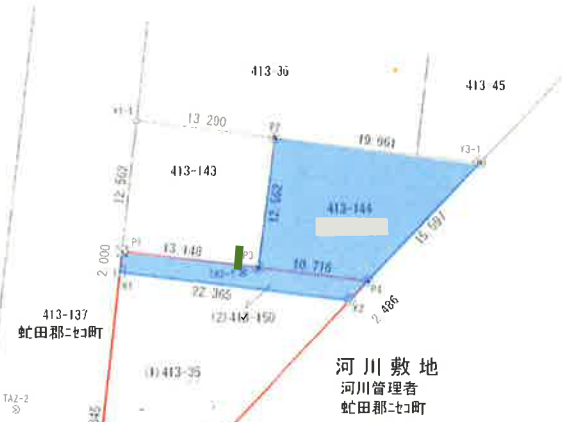
資料図 地籍図、面積計算書

世界測地系

記号凡例

⊙	補助基準点
⊗	既設コンクリート杭
⊕	新設コンクリート杭
⊗	既設金属標
⊕	新設金属標
∩	無標

虻田郡ニセコ町字ニセコ



境界点成果表

点名	X座標	Y座標	備考
MY4	-128597.336	30535.314	新設コンクリート標
P1	-128565.669	30538.678	既設金属標
P3	-128567.205	30551.736	既設コンクリート標
P4	-128568.457	30562.379	既設コンクリート標
K1	-128567.658	30538.467	新設金属標
K2	-128570.271	30560.679	新設コンクリート標

求積表

地番	(1)413-13	点	Xa	Ya	$Xb - Yc + (ca - 1)$	距離
MY4		4a	-128597.336	30535.314	285840.027232	74.845
P1		4b	-128565.669	30538.467	-324171.545170	25.155
K2		4c	-128570.271	30560.679	405332.54163	31.193
		合計			467.446525	
		合計面積			217.772675	
		面積			217.77	m ²

地番	(2)413-14	点	Xa	Ya	$Xb - Yc + (ca - 1)$	距離
P4		4a	-128568.457	30562.379	1749237.710351	7.447
K1		4b	-128567.658	30538.467	-309419.320171	23.424
K2		4c	-128567.658	30538.467	2826419.733058	3.000
P3		4d	-128565.669	30538.467	150621.461301	13.145
K1		4e	-128567.205	30551.736	-304211.175375	23.712
		合計			1465591	
		合計面積			21.702485	
		面積			21.70	m ²

総合面積

239.475160 m²

-128600.0

-128600.0

+305000.0

+305000.0

+305000.0

+305000.0